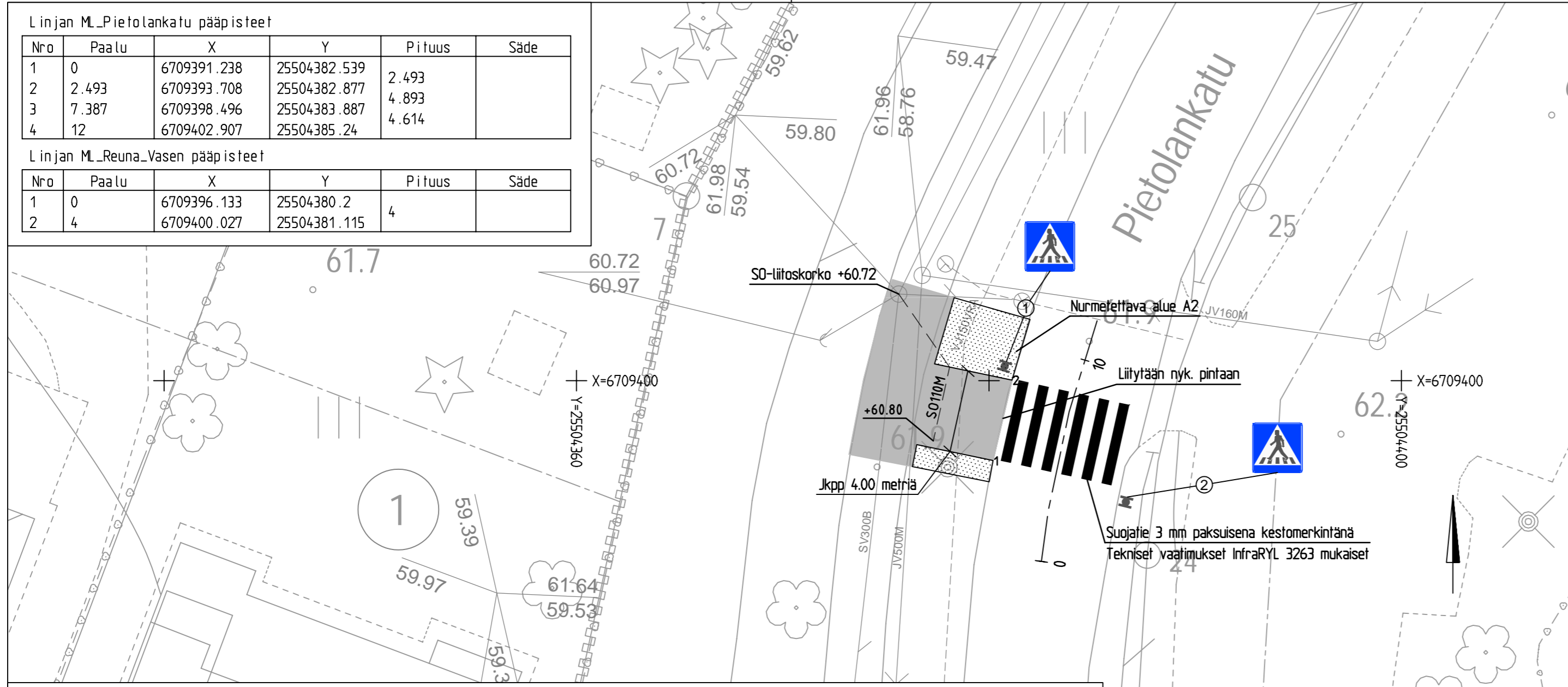


L injan ML\_Pietolankatu pääpisteet

Nro	Paalu	X	Y	Pituus	Säde
1	0	6709391.238	25504382.539		
2	2.493	6709393.708	25504382.877	2.493	
3	7.387	6709398.496	25504383.887	4.893	
4	12	6709402.907	25504385.24	4.614	

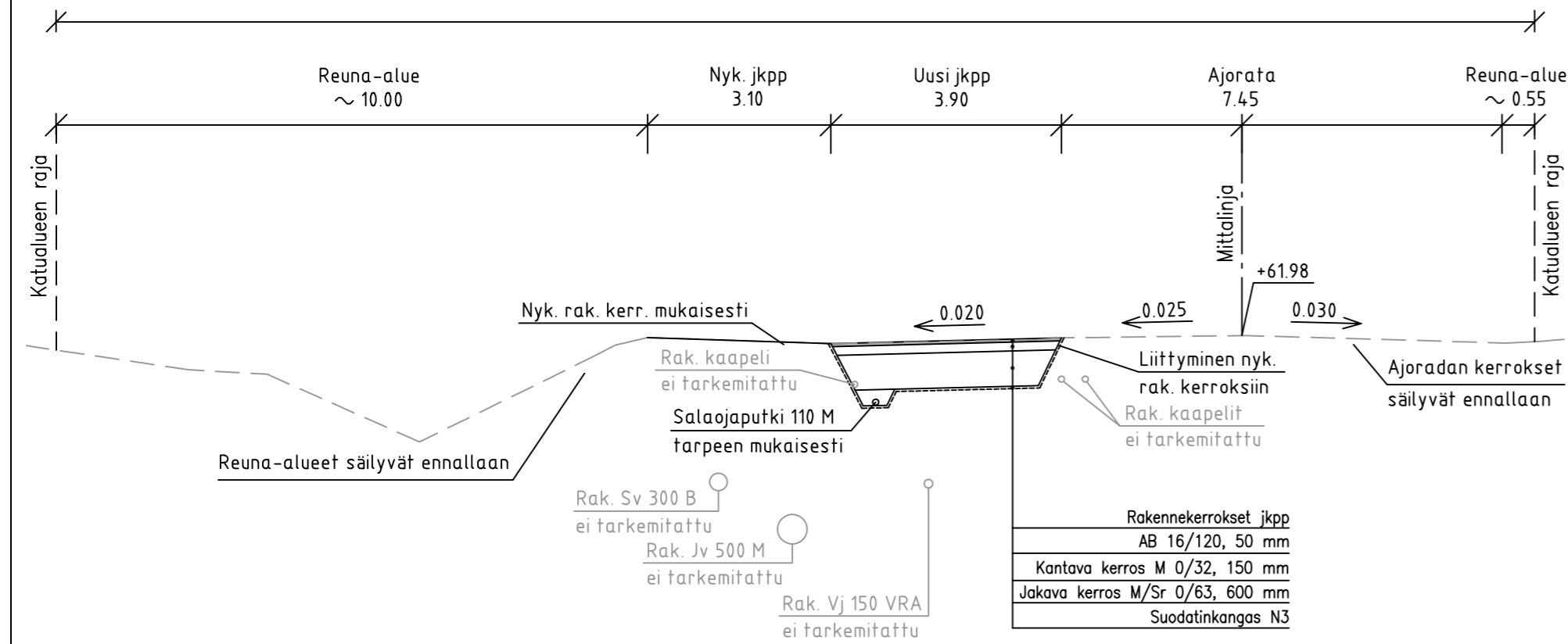
L injan ML\_Reuna\_Vasen pääpisteet

Nro	Paalu	X	Y	Pituus	Säde
1	0	6709396.133	25504380.2		
2	4	6709400.027	25504381.115	4	



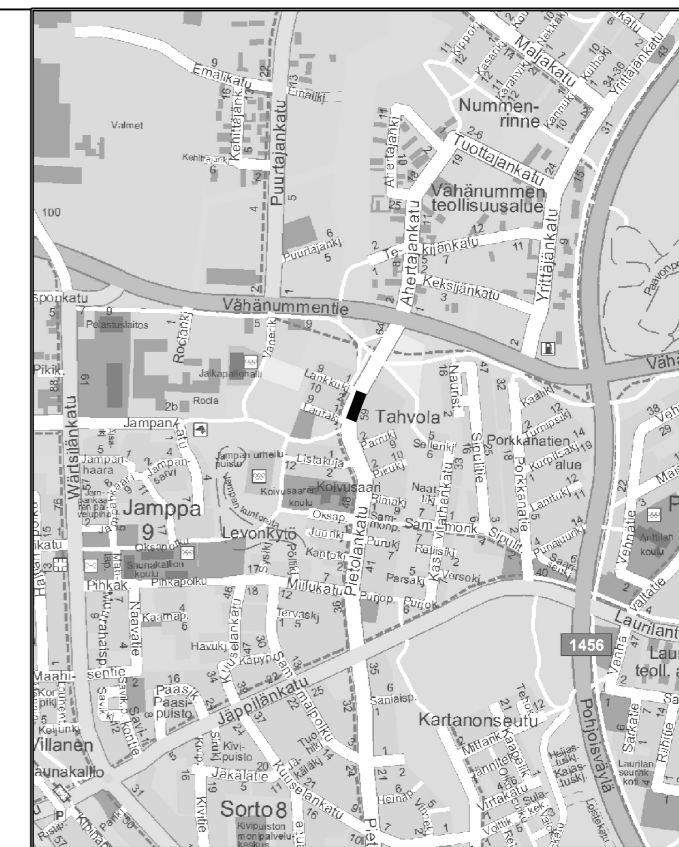
TYYPPIPOIKKILEIKKAUS ML PIETOLANKATU

25.00



MERKINTÖJEN SELITTEET

- Jkpp
- Nurmi, A2
- Hulevesi, nykyinen (ei tark. mit.)
- Jätevesi, nykyinen (ei tark. mit.)
- Vesijohto, nykyinen (ei tark. mit.)
- Salaojaputki 110M



Huom. kiinteistölle Pietolankatu 59 nyk. johtava suoja tie Lautakujan kohdalla merkkeineen poistetaan.

LIIKENNEMERKIT\*

TUNNISTE	MERKKI	VÄRI	KPL	KALVO	KOKO	HUOM!
1,2	511 Suojatie	sin	2	R2	normaali	lisätään pylvään tehostamismerkki, ***

\*Liikennemerkkien materiaali komposiitti tai alumiini, läpäreiättömällä kiinnityksellä

\*\*Jalustojen korkeuden tulee olla vähintään 700 mm

\*\*\*Tekniset vaatimukset InfraRYL 3261 mukaiset

MUUTOS	JÄRVENPÄÄN KAUPUNKI KAUPUNKITEKNIikka SUUNNITTELUPALVELUT Seutulantie 12, 04400 Järvenpää puh. (09) 27191	PÄIVÄYS 31.12.2019	PIIRT. PVä
		SUUNN. P. Väisänen	
		TARK.	
		HYV.	
	<b>PIETOLANKATU 59 SUOJATIE</b> <b>Jamppa</b> <b>Rakennussuunnitelma</b> <b>Asemapiirustus ja Poikkileikkaus</b>	MITTAKAAVA 1:200 1:100	
	Korkeustaso N2000, EUREF-FIN-tasokoordinaatisto ETRS-GK25	PIIRUSTUKSEN N:O 5946-320-1	
		LIITYY PIIR.N:O	